























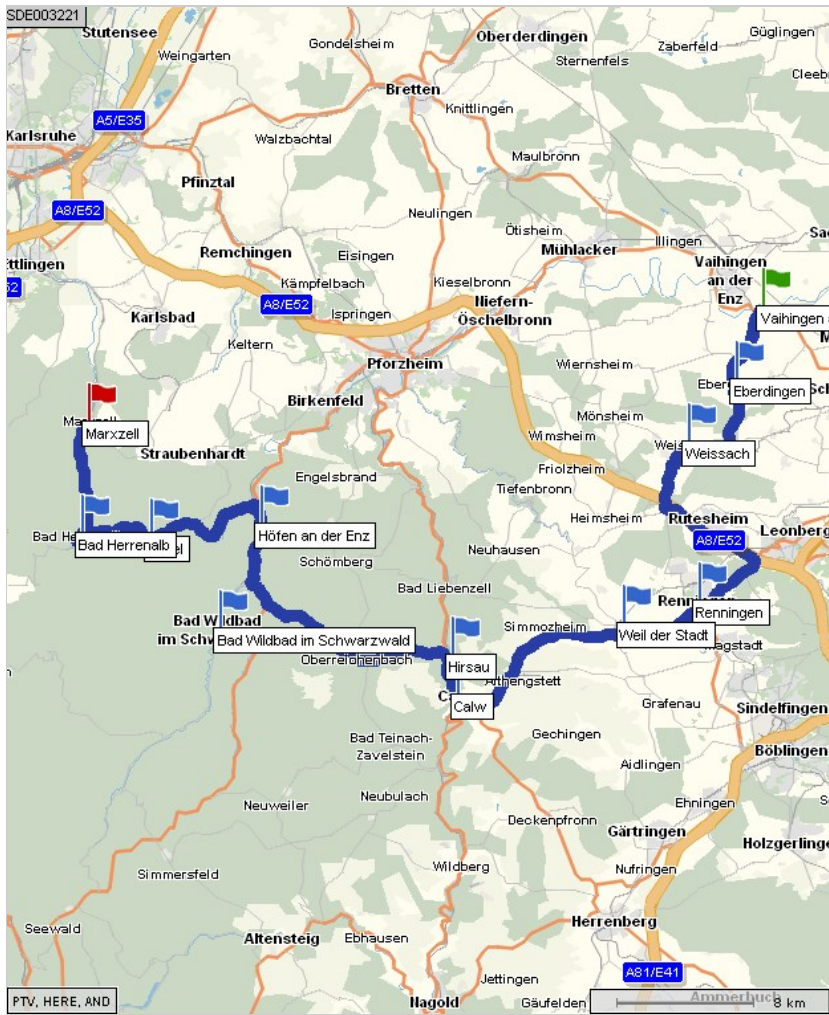
Ihre Route (schnellste) mit Pkw am 29.08.2016

Start	D71665 Vaihingen an der Enz Enzweihin, Erich-Blum-Straße	Entfernung	89.2 km
Ziel	D76359 Marzell , Albtalstraße	Maut	0,00 €
Dauer	1:52 h:min		
Verlauf	📍 Vaihingen an der Enz Enzweihin - 📍 Eberdingen - 📍 Weissach - 📍 Renningen - 📍 Weil der Stadt - 📍 Calw - 📍 Hirsau - 📍 Bad Wildbad-Calmbach - 📍 Höfen an der Enz - 📍 Dobel - 📍 Bad Herrenalb - 📍 Marzell		

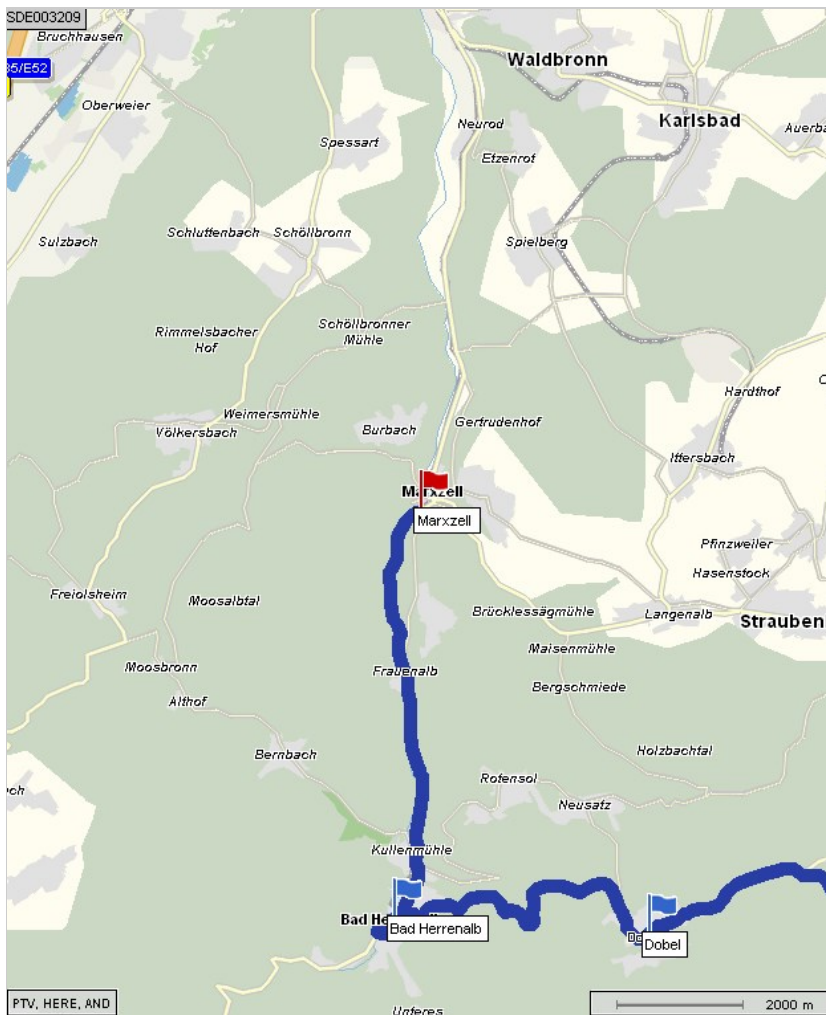
km	Art	Beschreibung
0.0		Vaihingen an der Enz Enzweihin Erich-Blum-Straße
0.1		Poststraße
0.2		Schwieberdinger Straße / B10
0.3		Vaihinger Straße
0.3		Rieter Straße Richtung: Riet
0.8		Rieter Straße / K1688
1.2		Ortsausfahrt Enzweihingen, weiter auf K1688.
3.2		Ortsdurchfahrt Riet, weiter auf Enzweihinger Straße / K1688.
4.8		Ortseinfahrt Eberdingen, weiter auf Quellenstraße / K1688.
5.2		Eberdingen wird erreicht.
6.3		Ortsausfahrt Eberdingen, weiter auf Stuttgarter Straße / K1688.
7.5		Weissach wird passiert.
9.3		L1177 - dem weiteren Verlauf folgen. Richtung: Weissach
13.3		Ortseinfahrt Flacht, weiter auf Weissacher Straße.
13.6		Weissacher Straße
14.0		Leonberger Straße
14.8		In Flacht erste Ausfahrt aus dem Kreisverkehr ausfahren auf Perouser Straße.
15.4		Ortsausfahrt Flacht, weiter.
16.3		Dritte Ausfahrt aus dem Kreisverkehr ausfahren auf Pforzheimer Straße / L1180.
16.7		An der Anschlussstelle Rutesheim (47) links auffahren auf A8 / E52 Beschilderung: Stuttgart / A8
22.3		An der Anschlussstelle Leonberg-West (48) rechts abfahren von A8 / E52, weiter auf B295. Beschilderung: Leonberg / Renningen / B295
23.3		Renningen wird passiert.
28.1		Weil der Stadt wird passiert.
33.3		B295 Richtung: Weil der Stadt
33.4		Ortseinfahrt Weil der Stadt, zweite Ausfahrt aus dem Kreisverkehr ausfahren auf B295. Beschilderung: B295 / Simmozheim / Calw
33.6		Ortsausfahrt Weil der Stadt, weiter auf B295.
39.4		Zweite Ausfahrt aus dem Kreisverkehr ausfahren auf B295.
39.8		Calw wird passiert.
40.3		In Althengstett zweite Ausfahrt aus dem Kreisverkehr ausfahren auf B295. Richtung: Althengstett
41.5		Ortsausfahrt Althengstett, weiter auf B295.
43.3		Stuttgarter Straße / B296

km	Art	Beschreibung
		Beschilderung: B296 / Stadtmitte / Bad Wildbad / Pforzheim
43.5		Ortseinfahrt Heumaden, weiter auf Stuttgarter Straße / B296.
44.7		Stuttgarter Straße / B296 Richtung: Calw
45.0		Ortsausfahrt Heumaden, Ortseinfahrt Calw, weiter auf Stuttgarter Straße / B296.
46.3		Ortsausfahrt Calw, weiter auf Bischofstraße / B296 / B463.
46.3		Hirsau wird passiert.
52.5		B296 - dem weiteren Verlauf folgen. Richtung: Oberreichenbach
59.1		Bad Wildbad-Calmbach wird passiert.
61.7		Ortseinfahrt Calmbach, weiter auf Calwer Straße / B296.
61.9		Kleinenztalstraße / B294
62.3		Häberlenstraße Beschilderung: Bad Wildbad
62.5		Hauptstraße
62.8		Wildbader Straße / L350
62.9		Wildbader Straße / L350
62.9		Höfen an der Enz wird passiert.
62.9		Kriegsstraße / L350
63.2		In Calmbach zweite Ausfahrt aus dem Kreisverkehr ausfahren auf Höfener Straße / B294.
64.0		Ortsausfahrt Calmbach, weiter auf B294.
67.9		Enzbrücke / L340 Beschilderung: Baden-Baden
72.4		Dobel wird passiert. Im weiteren Verlauf Übergang in L340 / Neue Herrenalber Straße
77.4		Bad Herrenalb wird passiert.
81.0		Ortseinfahrt Bad Herrenalb, weiter auf Dobler Straße / L340.
89.2		Marxzell Albtalstraße, wird erreicht.

Übersichtskarte



Zielgebietskarte



Weitere Informationen

Hinweise zur Routenbeschreibung - Zeichenerklärung

Die Wegeliste beschreibt die nach Ihren Vorgaben errechnete Route. Neben den zurückgelegten Straßenkilometern finden Sie Symbole, die für die jeweilige Aktion stehen. In der Spalte Beschreibung wird die Aktion durch Benennung der zu befahrenden Straße bzw. der Abbiegevorschrift näher beschrieben. Die Fahrzeit ist als Richtwert ohne Stopps, Staus und Behinderungen zu verstehen. Eventuelle Fährüberfahrten sind ebenfalls nicht eingerechnet. Der Routenausdruck ist eine Planungshilfe, kontrollieren Sie ihn bitte vor Beginn der Fahrt und ergänzen Sie ihn durch eine gute Straßenkarte.

	Halblinks		Wenden		Autobahn- auffahrt		Ort an der Route
	Halbrechts		Kreisverkehr		Autobahn- abfahrt		Zugverladung
	Links abbiegen		Ortseingang		Autobahnkreuz / - dreieck		Fähre
	Rechts abbiegen		Ortsausgang		Autobahnende		Grenze

Wichtige ADAC Telefonnummern

Pannenhilfe	
aus dem Festnetz - 0,06 €/Anruf*	0 180 2 22 22 22*
über das Handy - ohne Vorwahl aus allen Netzen Providertarif	22 22 22
aus dem Ausland	+49 89 22 22 22

*) aus dem deutschen Festnetz, max. 42 Cent/Min. aus Mobilfunknetzen.

Info-Services	
ADAC Info-Service	0 800 5 10 11 12 (Mo - Sa 8.00 - 20.00 Uhr)
ADAC-Verkehrservice - Ihre persönliche Mobilitätsberatung (ohne	22 4 11 (aus den Netzen D1, D2, O2) 11 4 11 (aus dem Netz von e plus) Für ein Beratungsgespräch mit einem ADAC-Experten wird lediglich eine Servicegebühr von 1,10

Info-Services

Vorwahl, Providertarife)	€ pro. Minute zzgl. Verbindungskosten Ihres Netzbetreibers/Providers berechnet.
Stau-Info - die automatische Verkehrsansage (ohne Vorwahl, Providertarif)	22 4 99 Für die ADAC-StauInfo fallen nur 0,62 € Servicegebühren zzgl. Verbindungskosten Ihres Netzbetreibers/Providers pro Anruf an.
ADAC Reisebüros	0 800 5 21 10 12

Vignetten, Mautkarten, Videomaut

Vignetten für Österreich, Slowenien, Schweiz und Tschechien, Top-Ermäßigungen für Mautkarten sowie Videomaut für die Brenner-, Tauern- und Pyhrnautobahn, Arlberg- und Karawankentunnel gibt es beim ADAC und unter www.adac-shop.de

Diese Informationen wurden vom ADAC mit viel Sorgfalt zusammengestellt. Eine Gewähr für Vollständigkeit und Richtigkeit können wir allerdings nicht übernehmen. Aktuelle Infos unter <http://www.adac.de> oder telefonisch unter 0 800 5 10 11 12.